

СКЛАДСКОЕ ЗДАНИЕ  
г.ЕКАТЕРИНБУРГ, ул АНГАРСКАЯ  
ПАСПОРТ ОБЪЕКТА

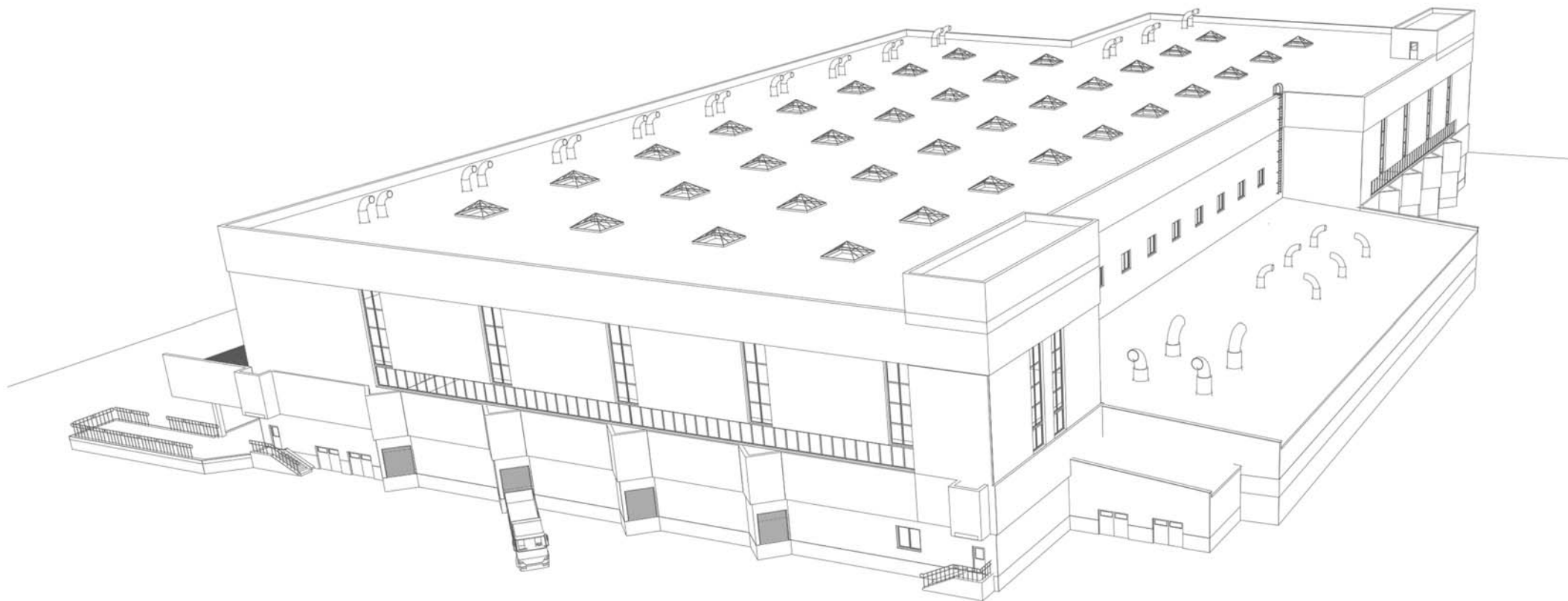
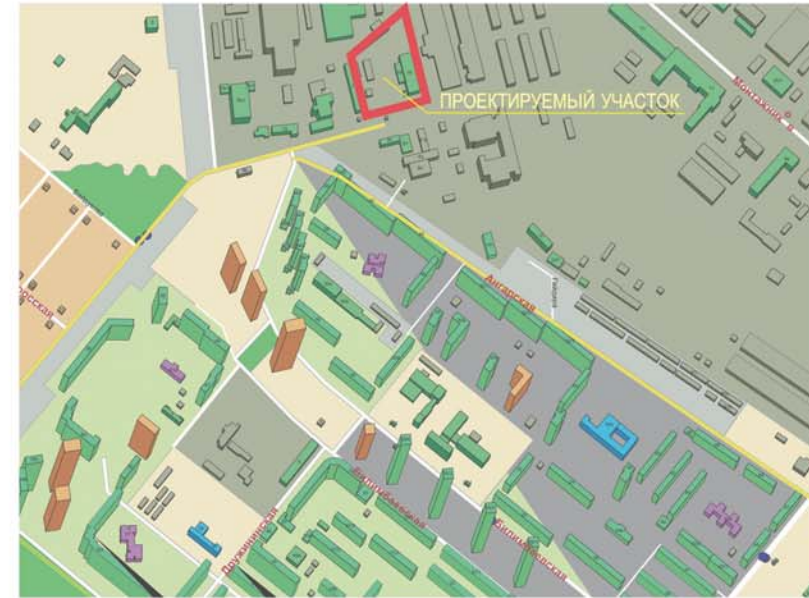
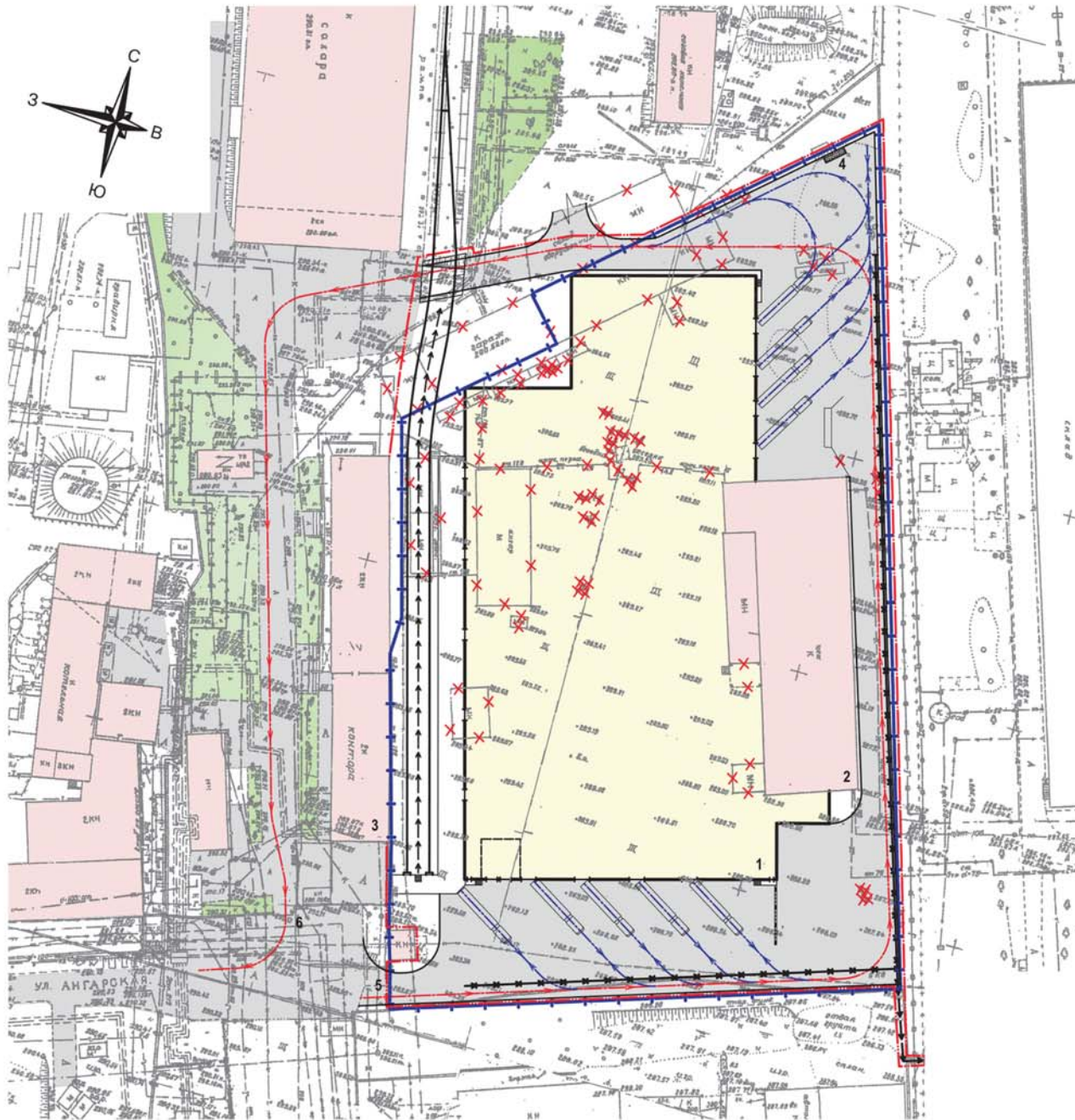


СХЕМА ГЕНЕРАЛЬНОГО ПЛАНА  
г.ЕКАТЕРИНБУРГ, ул. АНГАРСКАЯ



Номер на плане	Наименование
1	Складское здание
2	Фасовочный цех
3	Служебно-бытовой корпус
4	Контейнерная площадка
5	Въезд на территорию склада
6	Выезд с территории склада

-  - граница отвода
-  - граница благоустройства
-  - укрепленный лоток
-  - лоток

ТЕХНИКО-ЭКОНОМИЧЕСКИЕ ПОКАЗАТЕЛИ СКЛАДСКОГО ЗДАНИЯ  
г.ЕКАТЕРИНБУРГ, ул. АНГАРСКАЯ




Показатель	Ед.	Колво
Этажность		2
Площадь застройки	м <sup>2</sup>	8 927
Строительный объем	м <sup>3</sup>	154 920
Площадь здания	м <sup>2</sup>	16 870
Кол-во хранения продукции	ТОНН	87 412





ОБЩИЙ ВИД СКЛАДСКОГО ЗДАНИЯ  
г.ЕКАТЕРИНБУРГ, ул. АНГАРСКАЯ





ОБЩИЙ ВИД СКЛАДСКОГО ЗДАНИЯ  
г.ЕКАТЕРИНБУРГ, ул. АНГАРСКАЯ

